


## ಜಲಾನಯನ ಯೋಜನೆಗಳ ಚಟುವಟಿಕೆ/ಕಾಮಗಾರಿಗಳನ್ನು ಅಂತರ್ಜಾಲದಲ್ಲಿ ಅಳವಡಿಸಲು ಸಂಕ್ಷಿಪ್ತ ಮಾಹಿತಿ

ಯೋಜನೆಯ ಹೆಸರು:	<b>NMSA -RAD</b>
ವರ್ಷ:	<b>2022-23</b>
ಕಾಮಗಾರಿಯ/ ಚಟುವಟಿಕೆಯ ಹೆಸರು:	ಪೇರಲ ಪ್ರದೇಶ ವಿಸ್ತರಣೆ
ಕಾಮಗಾರಿ/ಚಟುವಟಿಕೆಯ ಛಾಯಚಿತ್ರ (photo with Lat &Long)	
ಸರ್ವೆ ನಂಬರ್:	<b>248/2</b>
ಅಕ್ಷಾಂಶ ಮತ್ತು ರೇಖಾಂಶ:	<b>15.620211, 75.151169</b>
ಗ್ರಾಮ:	ಗುಮ್ಮಗೋಳ
ತಾಲ್ಲೂಕು:	ನವಲಗುಂದ
ಜಿಲ್ಲೆ:	ಧಾರವಾಡ
ಕಾಮಗಾರಿ/ ಚಟುವಟಿಕೆಯ ಅಂದಾಜು ಮೊತ್ತ (ರೂಪಾಯಿಗಳಲ್ಲಿ)	<b>20000</b>
ಕಾಮಗಾರಿ/ ಚಟುವಟಿಕೆಯ ಕುರಿತು ಸಂಕ್ಷಿಪ್ತ ವಿವರ (ಸಮುದಾಯ ಕಾಮಗಾರಿಯಾಗಿದ್ದರೆ ಅಂದಾಜು ನೀರು ಸಂಗ್ರಹಣೆ (Cubic Meter), ರಕ್ಷಣಾತ್ಮಕ ನೀರಾವರಿ ಪ್ರದೇಶ, ಫಲಾನುಭವಿಗಳ ಸಂಖ್ಯೆ ವೈಯಕ್ತಿಕ ಕಾಮಗಾರಿಯಾಗಿದ್ದರೆ, ಫಲಾನುಭವಿ ಹೆಸರು, ಚಟುವಟಿಕೆಯಿಂದ ಪಡೆಯುತ್ತಿರುವ ಲಾಭ)	ಶ್ರೀನಿವಾಸ ಮ ಹೊಸಮನಿ  ತೋಟಗಾರಿಕೆ ಬೆಳೆಯಿಂದ ರೈತರ ಆದಾಯ ದ್ವಿಗುಣವಾಗಿರುತ್ತದೆ.

ಜಲಾನಯನ ಯೋಜನೆಗಳ ಚಟುವಟಿಕೆ/ಕಾಮಗಾರಿಗಳನ್ನು ಅಂತರ್ಜಾಲದಲ್ಲಿ ಅಳವಡಿಸಲು ಸಂಕ್ಷಿಪ್ತ ಮಾಹಿತಿ

ಯೋಜನೆಯ ಹೆಸರು:	<b>NMSA -RAD</b>
ವರ್ಷ:	<b>2022-23</b>
ಕಾಮಗಾರಿಯ/ ಚಟುವಟಿಕೆಯ ಹೆಸರು:	ಪೇರಲ ಪ್ರದೇಶ ವಿಸ್ತರಣೆ
ಕಾಮಗಾರಿ/ಚಟುವಟಿಕೆಯ ಭಾಯಿಚಿತ್ರ (photo with Lat &Long)	 <p>Latitude: 15.620212 Longitude: 75.151186 Elevation: 2011.68±39 ft Accuracy: 14.1 ft Date: (Saturday) 2023-02-18 Time: 09:17 Note: 2022-23 ನೆ ಸಾಲಿನ nmsa ಕಾಮಗಾರಿಗಳನ್ನು ಅಂತರ್ಜಾಲದಲ್ಲಿ ಅಳವಡಿಸಲು ಸಂಕ್ಷಿಪ್ತ ಮಾಹಿತಿ Powered by NoteCam</p>
ಸರ್ವೆ ನಂಬರ್:	<b>248/4</b>
ಅಕ್ಷಾಂಶ ಮತ್ತು ರೇಖಾಂಶ:	<b>15.620212, 75.151186</b>
ಗ್ರಾಮ:	ಗುಮ್ಮಗೋಳ
ತಾಲ್ಲೂಕು:	ನವಲಗುಂದ
ಜಿಲ್ಲೆ:	ಧಾರವಾಡ
ಕಾಮಗಾರಿ/ ಚಟುವಟಿಕೆಯ ಅಂದಾಜು ಮೊತ್ತ (ರೂಪಾಯಿಗಳಲ್ಲಿ)	<b>20000</b>
ಕಾಮಗಾರಿ/ ಚಟುವಟಿಕೆಯ ಕುರಿತು ಸಂಕ್ಷಿಪ್ತ ವಿವರ (ಸಮುದಾಯ ಕಾಮಗಾರಿಯಾಗಿದ್ದರೆ ಅಂದಾಜು ನೀರು ಸಂಗ್ರಹಣೆ (Cubic Meter), ರಕ್ಷಣಾತ್ಮಕ ನೀರಾವರಿ ಪ್ರದೇಶ, ಫಲಾನುಭವಿಗಳ ಸಂಖ್ಯೆ ವೈಯಕ್ತಿಕ ಕಾಮಗಾರಿಯಾಗಿದ್ದರೆ, ಫಲಾನುಭವಿ ಹೆಸರು, ಚಟುವಟಿಕೆಯಿಂದ ಪಡೆಯುತ್ತಿರುವ ಲಾಭ)	ಮಲ್ಲವ್ವ ಮ ವಡ್ಡರ ತೋಟಗಾರಿಕೆ ಬೆಳೆಯಿಂದ ರೈತರ ಆದಾಯ ದ್ವಿಗುಣವಾಗಿರುತ್ತದೆ.

ಜಲಾನಯನ ಯೋಜನೆಗಳ ಚಟುವಟಿಕೆ/ಕಾಮಗಾರಿಗಳನ್ನು ಅಂತರ್ಜಾಲದಲ್ಲಿ ಅಳವಡಿಸಲು ಸಂಕ್ಷಿಪ್ತ ಮಾಹಿತಿ

ಯೋಜನೆಯ ಹೆಸರು:	<b>NMSA -RAD</b>
ವರ್ಷ:	<b>2022-23</b>
ಕಾಮಗಾರಿಯ/ ಚಟುವಟಿಕೆಯ ಹೆಸರು:	ಪೇರಲ ಪ್ರದೇಶ ವಿಸ್ತರಣೆ
ಕಾಮಗಾರಿ/ಚಟುವಟಿಕೆಯ ಭಾಯಿಚಿತ್ರ (photo with Lat &Long)	
ಸರ್ವೆ ನಂಬರ್:	<b>286/4</b>
ಅಕ್ಷಾಂಶ ಮತ್ತು ರೇಖಾಂಶ:	<b>15.620026, 75.151392</b>
ಗ್ರಾಮ:	ಗುಮ್ಮಗೋಳ
ತಾಲ್ಲೂಕು:	ನವಲಗುಂದ
ಜಿಲ್ಲೆ:	ಧಾರವಾಡ
ಕಾಮಗಾರಿ/ ಚಟುವಟಿಕೆಯ ಅಂದಾಜು ಮೊತ್ತ (ರೂಪಾಯಿಗಳಲ್ಲಿ)	<b>20000</b>
ಕಾಮಗಾರಿ/ ಚಟುವಟಿಕೆಯ ಕುರಿತು ಸಂಕ್ಷಿಪ್ತ ವಿವರ (ಸಮುದಾಯ ಕಾಮಗಾರಿಯಾಗಿದ್ದರೆ ಅಂದಾಜು ನೀರು ಸಂಗ್ರಹಣೆ (Cubic Meter), ರಕ್ಷಣಾತ್ಮಕ ನೀರಾವರಿ ಪ್ರದೇಶ, ಫಲಾನುಭವಿಗಳ ಸಂಖ್ಯೆ ವೈಯಕ್ತಿಕ ಕಾಮಗಾರಿಯಾಗಿದ್ದರೆ, ಫಲಾನುಭವಿ ಹೆಸರು, ಚಟುವಟಿಕೆಯಿಂದ ಪಡೆಯುತ್ತಿರುವ ಲಾಭ)	<p>ಸುಜಾತಾ ಶ್ರೀ ಹೊಸಮನಿ ತೋಟಗಾರಿಕೆ ಬೆಳೆಯಿಂದ ರೈತರ ಆದಾಯ ದ್ವಿಗುಣವಾಗಿರುತ್ತದೆ.</p>

ಅನುಬಂಧ


ಜಲಾನಯನ ಯೋಜನೆಗಳ ಚಟುವಟಿಕೆ/ಕಾಮಗಾರಿಗಳನ್ನು ಅಂತರ್ಜಾಲದಲ್ಲಿ ಅಳವಡಿಸಲು ಸಂಕ್ಷಿಪ್ತ ಮಾಹಿತಿ

ಯೋಜನೆಯ ಹೆಸರು:	<b>NMSA -RAD</b>
ವರ್ಷ:	<b>2022-23</b>
ಕಾಮಗಾರಿಯ/ ಚಟುವಟಿಕೆಯ ಹೆಸರು:	ಪೇರಲ ಪ್ರದೇಶ ವಿಸ್ತರಣೆ
ಕಾಮಗಾರಿ/ಚಟುವಟಿಕೆಯ ಭಾಯಿಚಿತ್ರ (photo with Lat &Long)	
ಸರ್ವೆ ನಂಬರ್:	<b>248/3</b>
ಅಕ್ಷಾಂಶ ಮತ್ತು ರೇಖಾಂಶ:	<b>15.620006, 75.150759</b>
ಗ್ರಾಮ:	ಗುಮ್ಮಗೋಳ
ತಾಲ್ಲೂಕು:	ನವಲಗುಂದ
ಜಿಲ್ಲೆ:	ಧಾರವಾಡ
ಕಾಮಗಾರಿ/ ಚಟುವಟಿಕೆಯ ಅಂದಾಜು ಮೊತ್ತ (ರೂಪಾಯಿಗಳಲ್ಲಿ)	<b>20000</b>
ಕಾಮಗಾರಿ/ ಚಟುವಟಿಕೆಯ ಕುರಿತು ಸಂಕ್ಷಿಪ್ತ ವಿವರ (ಸಮುದಾಯ ಕಾಮಗಾರಿಯಾಗಿದ್ದರೆ ಅಂದಾಜು ನೀರು ಸಂಗ್ರಹಣೆ (Cubic Meter), ರಕ್ಷಣಾತ್ಮಕ ನೀರಾವರಿ ಪ್ರದೇಶ, ಫಲಾನುಭವಿಗಳ ಸಂಖ್ಯೆ ವೈಯಕ್ತಿಕ ಕಾಮಗಾರಿಯಾಗಿದ್ದರೆ, ಫಲಾನುಭವಿ ಹೆಸರು, ಚಟುವಟಿಕೆಯಿಂದ ಪಡೆಯುತ್ತಿರುವ ಲಾಭ)	ಪರಮೇಶ್ವರಪ್ಪ ಮ ಹೊಸಮನಿ ತೋಟಗಾರಿಕೆ ಬೆಳೆಯಿಂದ ರೈತರ ಆದಾಯ ದ್ವಿಗುಣವಾಗಿರುತ್ತದೆ.


ಅನುಬಂಧ

ಜಲಾನಯನ ಯೋಜನೆಗಳ ಚಟುವಟಿಕೆ/ಕಾಮಗಾರಿಗಳನ್ನು ಅಂತರ್ಜಾಲದಲ್ಲಿ ಅಳವಡಿಸಲು ಸಂಕ್ಷಿಪ್ತ ಮಾಹಿತಿ

ಯೋಜನೆಯ ಹೆಸರು:	<b>NMSA -RAD</b>
---------------	------------------

ವರ್ಷ:	<b>2022-23</b>
ಕಾಮಗಾರಿಯ/ ಚಟುವಟಿಕೆಯ ಹೆಸರು:	ಪೇರಲ ಪ್ರದೇಶ ವಿಸ್ತರಣೆ
ಕಾಮಗಾರಿ/ಚಟುವಟಿಕೆಯ ಛಾಯಚಿತ್ರ (photo with Lat & Long)	
ಸರ್ವೆ ನಂಬರ್:	<b>249/2ಬ</b>
ಅಕ್ಷಾಂಶ ಮತ್ತು ರೇಖಾಂಶ:	<b>15.610194, 75.094018</b>
ಗ್ರಾಮ:	ಗುಮ್ಮಗೋಳ
ತಾಲ್ಲೂಕು:	ನವಲಗುಂದ
ಜಿಲ್ಲೆ:	ಧಾರವಾಡ
ಕಾಮಗಾರಿ/ ಚಟುವಟಿಕೆಯ ಅಂದಾಜು ಮೊತ್ತ (ರೂಪಾಯಿಗಳಲ್ಲಿ)	<b>10000</b>
ಕಾಮಗಾರಿ/ ಚಟುವಟಿಕೆಯ ಕುರಿತು ಸಂಕ್ಷಿಪ್ತ ವಿವರ (ಸಮುದಾಯ ಕಾಮಗಾರಿಯಾಗಿದ್ದರೆ ಅಂದಾಜು ನೀರು ಸಂಗ್ರಹಣೆ (Cubic Meter), ರಕ್ಷಣಾತ್ಮಕ ನೀರಾವರಿ ಪ್ರದೇಶ, ಫಲಾನುಭವಿಗಳ ಸಂಖ್ಯೆ ವೈಯಕ್ತಿಕ ಕಾಮಗಾರಿಯಾಗಿದ್ದರೆ, ಫಲಾನುಭವಿ ಹೆಸರು, ಚಟುವಟಿಕೆಯಿಂದ ಪಡೆಯುತ್ತಿರುವ ಲಾಭ)	ನಾಗರತ್ನ ದು ಬಂಡಿವಡ್ಡರ ತೋಟಗಾರಿಕೆ ಬೆಳೆಯಿಂದ ರೈತರ ಆದಾಯ ದ್ವಿಗುಣವಾಗಿರುತ್ತದೆ.


## ಜಲಾನಯನ ಯೋಜನೆಗಳ ಚಟುವಟಿಕೆ/ಕಾಮಗಾರಿಗಳನ್ನು ಅಂತರ್ಜಾಲದಲ್ಲಿ ಅಳವಡಿಸಲು ಸಂಕ್ಷಿಪ್ತ ಮಾಹಿತಿ

ಯೋಜನೆಯ ಹೆಸರು:	<b>NMSA -RAD</b>
ವರ್ಷ:	<b>2022-23</b>
ಕಾಮಗಾರಿಯ/ ಚಟುವಟಿಕೆಯ ಹೆಸರು:	ಪೇರಲ ಪ್ರದೇಶ ವಿಸ್ತರಣೆ
ಕಾಮಗಾರಿ/ಚಟುವಟಿಕೆಯ ಭಾಯಿಚಿತ್ರ (photo with Lat &Long)	 <p>Latitude: 15.62021 Longitude: 75.15143 Elevation: 2011.84±20 ft Accuracy: 23.0 ft Date: (Saturday) 2023-02-18 Time: 09:05</p> <p>Powered by StarCam</p>
ಸರ್ವೆ ನಂಬರ್:	<b>248/1</b>
ಅಕ್ಷಾಂಶ ಮತ್ತು ರೇಖಾಂಶ:	<b>15.62021, 75.15143</b>
ಗ್ರಾಮ:	ಗುಮ್ಮಗೋಳ
ತಾಲ್ಲೂಕು:	ನವಲಗುಂದ
ಜಿಲ್ಲೆ:	ಧಾರವಾಡ
ಕಾಮಗಾರಿ/ ಚಟುವಟಿಕೆಯ ಅಂದಾಜು ಮೊತ್ತ (ರೂಪಾಯಿಗಳಲ್ಲಿ)	<b>10000</b>
ಕಾಮಗಾರಿ/ ಚಟುವಟಿಕೆಯ ಕುರಿತು ಸಂಕ್ಷಿಪ್ತ ವಿವರ (ಸಮುದಾಯ ಕಾಮಗಾರಿಯಾಗಿದ್ದರೆ ಅಂದಾಜು ನೀರು ಸಂಗ್ರಹಣೆ (Cubic Meter), ರಕ್ಷಣಾತ್ಮಕ ನೀರಾವರಿ ಪ್ರದೇಶ, ಫಲಾನುಭವಿಗಳ ಸಂಖ್ಯೆ ವೈಯಕ್ತಿಕ ಕಾಮಗಾರಿಯಾಗಿದ್ದರೆ, ಫಲಾನುಭವಿ ಹೆಸರು, ಚಟುವಟಿಕೆಯಿಂದ ಪಡೆಯುತ್ತಿರುವ ಲಾಭ)	<p>ಲಕ್ಷ್ಮಿ ಪ ಹೊಸಮನಿ ತೋಟಗಾರಿಕೆ ಬೆಳೆಯಿಂದ ರೈತರ ಆದಾಯ ದ್ವಿಗುಣವಾಗಿರುತ್ತದೆ.</p>

ಜಲಾನಯನ ಯೋಜನೆಗಳ ಚಟುವಟಿಕೆ/ಕಾಮಗಾರಿಗಳನ್ನು ಅಂತರ್ಜಾಲದಲ್ಲಿ ಅಳವಡಿಸಲು ಸಂಕ್ಷಿಪ್ತ ಮಾಹಿತಿ


ಯೋಜನೆಯ ಹೆಸರು:	<b>NMSA -RAD</b>
ವರ್ಷ:	<b>2022-23</b>
ಕಾಮಗಾರಿಯ/ ಚಟುವಟಿಕೆಯ ಹೆಸರು:	ಪೇರಲ ಪ್ರದೇಶ ವಿಸ್ತರಣೆ
ಕಾಮಗಾರಿ/ಚಟುವಟಿಕೆಯ ಭಾಯಿಚಿತ್ರ (photo with Lat &Long)	 <p>Latitude: 15.60104 Longitude: 75.122131 Altitude: 1771.29±26 ft Accuracy: 12.8 ft Time: 04-02-2023 14:41 Note: 2022 23 ನೇ ಸಾಲಿನ NMSA -RAD ಯೋಜನೆ ಅಡಿಯಲ್ಲಿರುವ ಉನ್ನತ ಭೂಮಿಗಳಲ್ಲಿರುವ ತಾಂತ್ರಿಕ ರೀತಿಯ ಯೋಜನೆ. Powered by Novat.com</p>
ಸರ್ವೆ ನಂಬರ್:	<b>325/2+3ಅ</b>
ಅಕ್ಷಾಂಶ ಮತ್ತು ರೇಖಾಂಶ:	<b>15.62104, 75.122131</b>
ಗ್ರಾಮ:	ಶಿರೂರ
ತಾಲ್ಲೂಕು:	ನವಲಗುಂದ
ಜಿಲ್ಲೆ:	ಧಾರವಾಡ
ಕಾಮಗಾರಿ/ ಚಟುವಟಿಕೆಯ ಅಂದಾಜು ಮೊತ್ತ (ರೂಪಾಯಿಗಳಲ್ಲಿ)	<b>24000</b>
ಕಾಮಗಾರಿ/ ಚಟುವಟಿಕೆಯ ಕುರಿತು ಸಂಕ್ಷಿಪ್ತ ವಿವರ (ಸಮುದಾಯ ಕಾಮಗಾರಿಯಾಗಿದ್ದರೆ ಅಂದಾಜು ನೀರು ಸಂಗ್ರಹಣೆ (Cubic Meter), ರಕ್ಷಣಾತ್ಮಕ ನೀರಾವರಿ ಪ್ರದೇಶ, ಫಲಾನುಭವಿಗಳ ಸಂಖ್ಯೆ ವೈಯಕ್ತಿಕ ಕಾಮಗಾರಿಯಾಗಿದ್ದರೆ, ಫಲಾನುಭವಿ ಹೆಸರು, ಚಟುವಟಿಕೆಯಿಂದ ಪಡೆಯುತ್ತಿರುವ ಲಾಭ)	ದ್ಯಾಮಪ್ಪ ಬ ಬಟಕುರ್ಕಿ ತೋಟಗಾರಿಕೆ ಬೆಳೆಯಿಂದ ರೈತರ ಆದಾಯ ದ್ವಿಗುಣವಾಗಿರುತ್ತದೆ.

ಜಲಾನಯನ ಯೋಜನೆಗಳ ಚಟುವಟಿಕೆ/ಕಾಮಗಾರಿಗಳನ್ನು ಅಂತರ್ಜಾಲದಲ್ಲಿ ಅಳವಡಿಸಲು ಸಂಕ್ಷಿಪ್ತ ಮಾಹಿತಿ


ಯೋಜನೆಯ ಹೆಸರು:	<b>NMSA -RAD</b>
ವರ್ಷ:	<b>2022-23</b>
ಕಾಮಗಾರಿಯ/ ಚಟುವಟಿಕೆಯ ಹೆಸರು:	ಪೇರಲ ಪ್ರದೇಶ ವಿಸ್ತರಣೆ
ಕಾಮಗಾರಿ/ಚಟುವಟಿಕೆಯ ಭಾಯಿಚಿತ್ರ (photo with Lat &Long)	 <p>Latitude: 15.60374 Longitude: 75.110202 Elevation: 2001.87439 ft Accuracy: 48.6 ft Time: 04-02-2023 12:33 Note: 2022 23 ನೇ ಸಾಲಿನ NMSA -RAD ಯೋಜನೆಯ ಅಂತರ್ಜಾಲದಲ್ಲಿ ಅಳವಡಿಸಲು ಅನುಮೋದನೆ</p>
ಸರ್ವೆ ನಂಬರ್:	<b>84/1</b>
ಅಕ್ಷಾಂಶ ಮತ್ತು ರೇಖಾಂಶ:	<b>15.60374, 75.1210202</b>
ಗ್ರಾಮ:	ಆಹೆಟ್ಟಿ
ತಾಲ್ಲೂಕು:	ನವಲಗುಂದ
ಜಿಲ್ಲೆ:	ಧಾರವಾಡ
ಕಾಮಗಾರಿ/ ಚಟುವಟಿಕೆಯ ಅಂದಾಜು ಮೊತ್ತ (ರೂಪಾಯಿಗಳಲ್ಲಿ)	<b>30000</b>
ಕಾಮಗಾರಿ/ ಚಟುವಟಿಕೆಯ ಕುರಿತು ಸಂಕ್ಷಿಪ್ತ ವಿವರ (ಸಮುದಾಯ ಕಾಮಗಾರಿಯಾಗಿದ್ದರೆ ಅಂದಾಜು ನೀರು ಸಂಗ್ರಹಣೆ (Cubic Meter), ರಕ್ಷಣಾತ್ಮಕ ನೀರಾವರಿ ಪ್ರದೇಶ, ಫಲಾನುಭವಿಗಳ ಸಂಖ್ಯೆ ವೈಯಕ್ತಿಕ ಕಾಮಗಾರಿಯಾಗಿದ್ದರೆ, ಫಲಾನುಭವಿ ಹೆಸರು, ಚಟುವಟಿಕೆಯಿಂದ ಪಡೆಯುತ್ತಿರುವ ಲಾಭ)	ಮಲ್ಲಪ್ಪ ನಾ ಮುತ್ತಗಿ ತೋಟಗಾರಿಕೆ ಬೆಳೆಯಿಂದ ರೈತರ ಆದಾಯ ದ್ವಿಗುಣವಾಗಿರುತ್ತದೆ.




ಜಲಾನಯನ ಯೋಜನೆಗಳ ಚಟುವಟಿಕೆ/ಕಾಮಗಾರಿಗಳನ್ನು ಅಂತರ್ಜಾಲದಲ್ಲಿ ಅಳವಡಿಸಲು ಸಂಕ್ಷಿಪ್ತ ಮಾಹಿತಿ

ಯೋಜನೆಯ ಹೆಸರು:	<b>NMSA -RAD</b>
ವರ್ಷ:	<b>2022-23</b>
ಕಾಮಗಾರಿಯ/ ಚಟುವಟಿಕೆಯ ಹೆಸರು:	ಪೇರಲ ಪ್ರದೇಶ ವಿಸ್ತರಣೆ
ಕಾಮಗಾರಿ/ಚಟುವಟಿಕೆಯ ಭಾಯಿಚಿತ್ರ (photo with Lat &Long)	
ಸರ್ವೆ ನಂಬರ್:	<b>8ಅ</b>
ಅಕ್ಷಾಂಶ ಮತ್ತು ರೇಖಾಂಶ:	<b>15.60374, 75.1210202</b>
ಗ್ರಾಮ:	ಗುಮ್ಮಗೋಳ
ತಾಲ್ಲೂಕು:	ನವಲಗುಂದ
ಜಿಲ್ಲೆ:	ಧಾರವಾಡ
ಕಾಮಗಾರಿ/ ಚಟುವಟಿಕೆಯ ಅಂದಾಜು ಮೊತ್ತ (ರೂಪಾಯಿಗಳಲ್ಲಿ)	<b>20000</b>
ಕಾಮಗಾರಿ/ ಚಟುವಟಿಕೆಯ ಕುರಿತು ಸಂಕ್ಷಿಪ್ತ ವಿವರ (ಸಮುದಾಯ ಕಾಮಗಾರಿಯಾಗಿದ್ದರೆ ಅಂದಾಜು ನೀರು ಸಂಗ್ರಹಣೆ (Cubic Meter), ರಕ್ಷಣಾತ್ಮಕ ನೀರಾವರಿ ಪ್ರದೇಶ, ಫಲಾನುಭವಿಗಳ ಸಂಖ್ಯೆ, ವೈಯಕ್ತಿಕ ಕಾಮಗಾರಿಯಾಗಿದ್ದರೆ, ಫಲಾನುಭವಿ ಹೆಸರು, ಚಟುವಟಿಕೆಯಿಂದ ಪಡೆಯುತ್ತಿರುವ ಲಾಭ)	ಮುರಗಯ್ಯ ಚ ವಿರಕ್ತಮಠ ತೋಟಗಾರಿಕೆ ಬೆಳೆಯಿಂದ ರೈತರ ಆದಾಯ ದ್ವಿಗುಣವಾಗಿರುತ್ತದೆ.


ಜಲಾನಯನ ಯೋಜನೆಗಳ ಚಟುವಟಿಕೆ/ಕಾಮಗಾರಿಗಳನ್ನು ಅಂತರ್ಜಾಲದಲ್ಲಿ ಅಳವಡಿಸಲು ಸಂಕ್ಷಿಪ್ತ ಮಾಹಿತಿ

ಯೋಜನೆಯ ಹೆಸರು:	<b>NMSA -RAD</b>
ವರ್ಷ:	<b>2022-23</b>
ಕಾಮಗಾರಿಯ/ ಚಟುವಟಿಕೆಯ ಹೆಸರು:	ಪೇರಲ ಪ್ರದೇಶ ವಿಸ್ತರಣೆ
ಕಾಮಗಾರಿ/ಚಟುವಟಿಕೆಯ ಛಾಯಚಿತ್ರ (photo with Lat &Long)	
ಸರ್ವೆ ನಂಬರ್:	<b>337/1</b>
ಅಕ್ಷಾಂಶ ಮತ್ತು ರೇಖಾಂಶ:	<b>15.611127, 75.094252</b>
ಗ್ರಾಮ:	ಶಿರೂರ
ತಾಲ್ಲೂಕು:	ನವಲಗುಂದ
ಜಿಲ್ಲೆ:	ಧಾರವಾಡ
ಕಾಮಗಾರಿ/ ಚಟುವಟಿಕೆಯ ಅಂದಾಜು ಮೊತ್ತ (ರೂಪಾಯಿಗಳಲ್ಲಿ)	<b>20000</b>
ಕಾಮಗಾರಿ/ ಚಟುವಟಿಕೆಯ ಕುರಿತು ಸಂಕ್ಷಿಪ್ತ ವಿವರ (ಸಮುದಾಯ ಕಾಮಗಾರಿಯಾಗಿದ್ದರೆ ಅಂದಾಜು ನೀರು ಸಂಗ್ರಹಣೆ (Cubic Meter), ರಕ್ಷಣಾತ್ಮಕ ನೀರಾವರಿ ಪ್ರದೇಶ, ಫಲಾನುಭವಿಗಳ ಸಂಖ್ಯೆ ವೈಯಕ್ತಿಕ ಕಾಮಗಾರಿಯಾಗಿದ್ದರೆ, ಫಲಾನುಭವಿ ಹೆಸರು, ಚಟುವಟಿಕೆಯಿಂದ ಪಡೆಯುತ್ತಿರುವ ಲಾಭ)	ಬಸನಗೌಡ ಶಂ ಬಾಳನಗೌಡ್ರ ತೋಟಗಾರಿಕೆ ಬೆಳೆಯಿಂದ ರೈತರ ಆದಾಯ ದ್ವಿಗುಣವಾಗಿರುತ್ತದೆ.


ಜಲಾನಯನ ಯೋಜನೆಗಳ ಚಟುವಟಿಕೆ/ಕಾಮಗಾರಿಗಳನ್ನು ಅಂತರ್ಜಾಲದಲ್ಲಿ ಅಳವಡಿಸಲು ಸಂಕ್ಷಿಪ್ತ ಮಾಹಿತಿ

ಯೋಜನೆಯ ಹೆಸರು:	<b>NMSA -RAD</b>
ವರ್ಷ:	<b>2022-23</b>
ಕಾಮಗಾರಿಯ/ ಚಟುವಟಿಕೆಯ ಹೆಸರು:	ಪೇರಲ ಪ್ರದೇಶ ವಿಸ್ತರಣೆ
ಕಾಮಗಾರಿ/ಚಟುವಟಿಕೆಯ ಭಾಯಿಚಿತ್ರ (photo with Lat &Long)	 <p>Time: 04-02-2023 12:54 Note: 2022 23 ನೇ ಸಾಲಿನ NMSA_RAD ಯೋಜನೆ ವಲಯದ ವಿಸ್ತರಣೆ ಕಾಮಗಾರಿಗಳ ಪರಿಶೀಲನೆಯ ಛಾಯಾಚಿತ್ರ Powered by WorldCam</p>
ಸರ್ವೆ ನಂಬರ್:	<b>351/2ಬ/1</b>
ಅಕ್ಷಾಂಶ ಮತ್ತು ರೇಖಾಂಶ:	<b>15.611127, 75.094252</b>
ಗ್ರಾಮ:	ಶಿರೂರ
ತಾಲ್ಲೂಕು:	ನವಲಗುಂದ
ಜಿಲ್ಲೆ:	ಧಾರವಾಡ
ಕಾಮಗಾರಿ/ ಚಟುವಟಿಕೆಯ ಅಂದಾಜು ಮೊತ್ತ (ರೂಪಾಯಿಗಳಲ್ಲಿ)	<b>20000</b>
ಕಾಮಗಾರಿ/ ಚಟುವಟಿಕೆಯ ಕುರಿತು ಸಂಕ್ಷಿಪ್ತ ವಿವರ (ಸಮುದಾಯ ಕಾಮಗಾರಿಯಾಗಿದ್ದರೆ ಅಂದಾಜು ನೀರು ಸಂಗ್ರಹಣೆ (Cubic Meter), ರಕ್ಷಣಾತ್ಮಕ ನೀರಾವರಿ ಪ್ರದೇಶ, ಫಲಾನುಭವಿಗಳ ಸಂಖ್ಯೆ ವೈಯಕ್ತಿಕ ಕಾಮಗಾರಿಯಾಗಿದ್ದರೆ, ಫಲಾನುಭವಿ ಹೆಸರು, ಚಟುವಟಿಕೆಯಿಂದ ಪಡೆಯುತ್ತಿರುವ ಲಾಭ)	ಹನಮಂತಗೌಡ ಕ ದೇಸಾಯಿ ತೋಟಗಾರಿಕೆ ಬೆಳೆಯಿಂದ ರೈತರ ಆದಾಯ ದ್ವಿಗುಣವಾಗಿರುತ್ತದೆ.


ಜಲಾನಯನ ಯೋಜನೆಗಳ ಚಟುವಟಿಕೆ/ಕಾಮಗಾರಿಗಳನ್ನು ಅಂತರ್ಜಾಲದಲ್ಲಿ ಅಳವಡಿಸಲು ಸಂಕ್ಷಿಪ್ತ ಮಾಹಿತಿ

ಯೋಜನೆಯ ಹೆಸರು:	<b>NMSA -RAD</b>
ವರ್ಷ:	<b>2022-23</b>
ಕಾಮಗಾರಿಯ/ ಚಟುವಟಿಕೆಯ ಹೆಸರು:	ಪೇರಲ ಪ್ರದೇಶ ವಿಸ್ತರಣೆ
ಕಾಮಗಾರಿ/ಚಟುವಟಿಕೆಯ ಛಾಯಚಿತ್ರ (photo with Lat &Long)	 <p>Latitude: 15.620389 Longitude: 75.151195 Elevation: 2094.09±79 ft Accuracy: 45.6 ft Date: (Saturday) 2023-02-18 Time: 09:24 Note: 2022 23 ನೇ ಸಾಲಿನ NMSA ಯೋಜನೆಯಡಿ ಕಾಮಗಾರಿ/ಚಟುವಟಿಕೆಯನ್ನು ಅಳವಡಿಸಲು ದಾಖಲಾತಿ</p> <p>Powered by NoteCam</p>
ಸರ್ವೆ ನಂಬರ್:	<b>35/1ಬ+2</b>
ಅಕ್ಷಾಂಶ ಮತ್ತು ರೇಖಾಂಶ:	<b>15.620389, 75.151195</b>
ಗ್ರಾಮ:	ಗುಮ್ಮಗೋಳ
ತಾಲ್ಲೂಕು:	ನವಲಗುಂದ
ಜಿಲ್ಲೆ:	ಧಾರವಾಡ
ಕಾಮಗಾರಿ/ ಚಟುವಟಿಕೆಯ ಅಂದಾಜು ಮೊತ್ತ (ರೂಪಾಯಿಗಳಲ್ಲಿ)	<b>30000</b>
ಕಾಮಗಾರಿ/ ಚಟುವಟಿಕೆಯ ಕುರಿತು ಸಂಕ್ಷಿಪ್ತ ವಿವರ (ಸಮುದಾಯ ಕಾಮಗಾರಿಯಾಗಿದ್ದರೆ ಅಂದಾಜು ನೀರು ಸಂಗ್ರಹಣೆ (Cubic Meter), ರಕ್ಷಣಾತ್ಮಕ ನೀರಾವರಿ ಪ್ರದೇಶ, ಫಲಾನುಭವಿಗಳ ಸಂಖ್ಯೆ ವೈಯಕ್ತಿಕ ಕಾಮಗಾರಿಯಾಗಿದ್ದರೆ, ಫಲಾನುಭವಿ ಹೆಸರು, ಚಟುವಟಿಕೆಯಿಂದ ಪಡೆಯುತ್ತಿರುವ ಲಾಭ)	ಪಕ್ಕೀರಯ್ಯ ಗೆ ಶಿವಯೋಗಿಮಠ ತೋಟಗಾರಿಕೆ ಬೆಳೆಯಿಂದ ರೈತರ ಆದಾಯ ದ್ವಿಗುಣವಾಗಿರುತ್ತದೆ.


ಜಲಾನಯನ ಯೋಜನೆಗಳ ಚಟುವಟಿಕೆ/ಕಾಮಗಾರಿಗಳನ್ನು ಅಂತರ್ಜಾಲದಲ್ಲಿ ಅಳವಡಿಸಲು ಸಂಕ್ಷಿಪ್ತ ಮಾಹಿತಿ

ಯೋಜನೆಯ ಹೆಸರು:	<b>NMSA -RAD</b>
ವರ್ಷ:	<b>2022-23</b>
ಕಾಮಗಾರಿಯ/ ಚಟುವಟಿಕೆಯ ಹೆಸರು:	ಪೇರಲ ಪ್ರದೇಶ ವಿಸ್ತರಣೆ
ಕಾಮಗಾರಿ/ಚಟುವಟಿಕೆಯ ಭಾಯಿಚಿತ್ರ (photo with Lat &Long)	
ಸರ್ವೆ ನಂಬರ್:	<b>12/1</b>
ಅಕ್ಷಾಂಶ ಮತ್ತು ರೇಖಾಂಶ:	<b>15.592117, 75.103881</b>
ಗ್ರಾಮ:	ಶಿರೂರ
ತಾಲ್ಲೂಕು:	ನವಲಗುಂದ
ಜಿಲ್ಲೆ:	ಧಾರವಾಡ
ಕಾಮಗಾರಿ/ ಚಟುವಟಿಕೆಯ ಅಂದಾಜು ಮೊತ್ತ (ರೂಪಾಯಿಗಳಲ್ಲಿ)	<b>25000</b>
ಕಾಮಗಾರಿ/ ಚಟುವಟಿಕೆಯ ಕುರಿತು ಸಂಕ್ಷಿಪ್ತ ವಿವರ (ಸಮುದಾಯ ಕಾಮಗಾರಿಯಾಗಿದ್ದರೆ ಅಂದಾಜು ನೀರು ಸಂಗ್ರಹಣೆ (Cubic Meter), ರಕ್ಷಣಾತ್ಮಕ ನೀರಾವರಿ ಪ್ರದೇಶ, ಫಲಾನುಭವಿಗಳ ಸಂಖ್ಯೆ ವೈಯಕ್ತಿಕ ಕಾಮಗಾರಿಯಾಗಿದ್ದರೆ, ಫಲಾನುಭವಿ ಹೆಸರು, ಚಟುವಟಿಕೆಯಿಂದ ಪಡೆಯುತ್ತಿರುವ ಲಾಭ)	ನಿಂಗನಗೌಡ ನೀ ಬಾಳನಗೌಡ್ರ ತೋಟಗಾರಿಕೆ ಬೆಳೆಯಿಂದ ರೈತರ ಆದಾಯ ದ್ವಿಗುಣವಾಗಿರುತ್ತದೆ.


ಜಲಾನಯನ ಯೋಜನೆಗಳ ಚಟುವಟಿಕೆ/ಕಾಮಗಾರಿಗಳನ್ನು ಅಂತರ್ಜಾಲದಲ್ಲಿ ಅಳವಡಿಸಲು ಸಂಕ್ಷಿಪ್ತ ಮಾಹಿತಿ

ಯೋಜನೆಯ ಹೆಸರು:	<b>NMSA -RAD</b>
ವರ್ಷ:	<b>2022-23</b>
ಕಾಮಗಾರಿಯ/ ಚಟುವಟಿಕೆಯ ಹೆಸರು:	ಪೇರಲ ಪ್ರದೇಶ ವಿಸ್ತರಣೆ
ಕಾಮಗಾರಿ/ಚಟುವಟಿಕೆಯ ಭಾಯಿಚಿತ್ರ (photo with Lat &Long)	
ಸರ್ವೆ ನಂಬರ್:	<b>737/3</b>
ಅಕ್ಷಾಂಶ ಮತ್ತು ರೇಖಾಂಶ:	<b>15.585443, 75.142079</b>
ಗ್ರಾಮ:	ಮೊರಬ
ತಾಲ್ಲೂಕು:	ನವಲಗುಂದ
ಜಿಲ್ಲೆ:	ಧಾರವಾಡ
ಕಾಮಗಾರಿ/ ಚಟುವಟಿಕೆಯ ಅಂದಾಜು ಮೊತ್ತ (ರೂಪಾಯಿಗಳಲ್ಲಿ)	<b>25000</b>
ಕಾಮಗಾರಿ/ ಚಟುವಟಿಕೆಯ ಕುರಿತು ಸಂಕ್ಷಿಪ್ತ ವಿವರ (ಸಮದಾಯ ಕಾಮಗಾರಿಯಾಗಿದ್ದರೆ ಅಂದಾಜು ನೀರು ಸಂಗ್ರಹಣೆ (Cubic Meter), ರಕ್ಷಣಾತ್ಮಕ ನೀರಾವರಿ ಪ್ರದೇಶ, ಫಲಾನುಭವಿಗಳ ಸಂಖ್ಯೆ ವೈಯಕ್ತಿಕ ಕಾಮಗಾರಿಯಾಗಿದ್ದರೆ, ಫಲಾನುಭವಿ ಹೆಸರು, ಚಟುವಟಿಕೆಯಿಂದ ಪಡೆಯುತ್ತಿರುವ ಲಾಭ)	ಮಂಜುನಾಥ ಬ ಕರಿಸಿರಿ ತೋಟಗಾರಿಕೆ ಬೆಳೆಯಿಂದ ರೈತರ ಆದಾಯ ದ್ವಿಗುಣವಾಗಿರುತ್ತದೆ.

ಜಲಾನಯನ ಯೋಜನೆಗಳ ಚಟುವಟಿಕೆ/ಕಾಮಗಾರಿಗಳನ್ನು ಅಂತರ್ಜಾಲದಲ್ಲಿ ಅಳವಡಿಸಲು ಸಂಕ್ಷಿಪ್ತ ಮಾಹಿತಿ


ಯೋಜನೆಯ ಹೆಸರು:	<b>NMSA -RAD</b>
ವರ್ಷ:	<b>2022-23</b>
ಕಾಮಗಾರಿಯ/ ಚಟುವಟಿಕೆಯ ಹೆಸರು:	ಪೇರಲ ಪ್ರದೇಶ ವಿಸ್ತರಣೆ
ಕಾಮಗಾರಿ/ಚಟುವಟಿಕೆಯ ಭಾಯಿಚಿತ್ರ (photo with Lat &Long)	 <p>Latitude: 15.610262 Longitude: 75.094006 Elevation: 2015.06±26 ft Accuracy: 323.2 ft Date: (Saturday) 2023-02-18 Time: 10:22</p> <p>Powered by NoteCam</p>
ಸರ್ವೆ ನಂಬರ್:	<b>426/2</b>
ಅಕ್ಷಾಂಶ ಮತ್ತು ರೇಖಾಂಶ:	<b>15.610262, 75.094006</b>
ಗ್ರಾಮ:	ಗುಮ್ಮಗೋಳ
ತಾಲ್ಲೂಕು:	ನವಲಗುಂದ
ಜಿಲ್ಲೆ:	ಧಾರವಾಡ
ಕಾಮಗಾರಿ/ ಚಟುವಟಿಕೆಯ ಅಂದಾಜು ಮೊತ್ತ (ರೂಪಾಯಿಗಳಲ್ಲಿ)	<b>25000</b>
ಕಾಮಗಾರಿ/ ಚಟುವಟಿಕೆಯ ಕುರಿತು ಸಂಕ್ಷಿಪ್ತ ವಿವರ (ಸಮುದಾಯ ಕಾಮಗಾರಿಯಾಗಿದ್ದರೆ ಅಂದಾಜು ನೀರು ಸಂಗ್ರಹಣೆ (Cubic Meter), ರಕ್ಷಣಾತ್ಮಕ ನೀರಾವರಿ ಪ್ರದೇಶ, ಫಲಾನುಭವಿಗಳ ಸಂಖ್ಯೆ ವೈಯಕ್ತಿಕ ಕಾಮಗಾರಿಯಾಗಿದ್ದರೆ, ಫಲಾನುಭವಿ ಹೆಸರು, ಚಟುವಟಿಕೆಯಿಂದ ಪಡೆಯುತ್ತಿರುವ ಲಾಭ)	<p>ಮಲ್ಲಿಕಾರ್ಜುನ ಮ ಹಡಪದ ತೋಟಗಾರಿಕೆ ಬೆಳೆಯಿಂದ ರೈತರ ಆದಾಯ ದ್ವಿಗುಣವಾಗಿರುತ್ತದೆ.</p>

ಜಲಾನಯನ ಯೋಜನೆಗಳ ಚಟುವಟಿಕೆ/ಕಾಮಗಾರಿಗಳನ್ನು ಅಂತರ್ಜಾಲದಲ್ಲಿ ಅಳವಡಿಸಲು ಸಂಕ್ಷಿಪ್ತ ಮಾಹಿತಿ

ಯೋಜನೆಯ ಹೆಸರು:	<b>NMSA -RAD</b>
ವರ್ಷ:	<b>2022-23</b>
ಕಾಮಗಾರಿಯ/ ಚಟುವಟಿಕೆಯ ಹೆಸರು:	ಪೇರಲ ಪ್ರದೇಶ ವಿಸ್ತರಣೆ
ಕಾಮಗಾರಿ/ಚಟುವಟಿಕೆಯ ಛಾಯಚಿತ್ರ (photo with Lat &Long)	 <p>Time: 04-02-2023 12:53 Note: 2022 23 ನೇ ಸಾಲಿನ NMSA -RAD ಯೋಜನೆ ದೇವಾಪುರ ತಾಲ್ಲೂಕು ಮತ್ತು ಚಿರಾಪುರ ತಾಲ್ಲೂಕು ಪ್ರದೇಶದಲ್ಲಿ Powered by NoteCam</p>
ಸರ್ವೆ ನಂಬರ್:	<b>351/2ಬ/1</b>
ಅಕ್ಷಾಂಶ ಮತ್ತು ರೇಖಾಂಶ:	<b>15.610262, 75.094006</b>
ಗ್ರಾಮ:	ಶಿರೂರ
ತಾಲ್ಲೂಕು:	ನವಲಗುಂದ
ಜಿಲ್ಲೆ:	ಧಾರವಾಡ
ಕಾಮಗಾರಿ/ ಚಟುವಟಿಕೆಯ ಅಂದಾಜು ಮೊತ್ತ (ರೂಪಾಯಿಗಳಲ್ಲಿ)	<b>20000</b>
ಕಾಮಗಾರಿ/ ಚಟುವಟಿಕೆಯ ಕುರಿತು ಸಂಕ್ಷಿಪ್ತ ವಿವರ (ಸಮುದಾಯ ಕಾಮಗಾರಿಯಾಗಿದ್ದರೆ ಅಂದಾಜು ನೀರು ಸಂಗ್ರಹಣೆ (Cubic Meter), ರಕ್ಷಣಾತ್ಮಕ ನೀರಾವರಿ ಪ್ರದೇಶ, ಫಲಾನುಭವಿಗಳ ಸಂಖ್ಯೆ, ವೈಯಕ್ತಿಕ ಕಾಮಗಾರಿಯಾಗಿದ್ದರೆ, ಫಲಾನುಭವಿ ಹೆಸರು, ಚಟುವಟಿಕೆಯಿಂದ ಪಡೆಯುತ್ತಿರುವ ಲಾಭ)	<p>ರುದ್ರಗೌಡ ಕ ದೇಸಾಯಿ ತೋಟಗಾರಿಕೆ ಬೆಳೆಯಿಂದ ರೈತರ ಆದಾಯ ದ್ವಿಗುಣವಾಗಿರುತ್ತದೆ.</p>



ಜಲಾನಯನ ಯೋಜನೆಗಳ ಚಟುವಟಿಕೆ/ಕಾಮಗಾರಿಗಳನ್ನು ಅಂತರ್ಜಾಲದಲ್ಲಿ ಅಳವಡಿಸಲು ಸಂಕ್ಷಿಪ್ತ ಮಾಹಿತಿ

ಯೋಜನೆಯ ಹೆಸರು:	<b>NMSA -RAD</b>
ವರ್ಷ:	<b>2022-23</b>
ಕಾಮಗಾರಿಯ/ ಚಟುವಟಿಕೆಯ ಹೆಸರು:	ಪೇರಲ ಪ್ರದೇಶ ವಿಸ್ತರಣೆ
ಕಾಮಗಾರಿ/ಚಟುವಟಿಕೆಯ ಛಾಯಚಿತ್ರ (photo with Lat &Long)	
ಸರ್ವೆ ನಂಬರ್:	<b>23/1+2/ಬ</b>
ಅಕ್ಷಾಂಶ ಮತ್ತು ರೇಖಾಂಶ:	<b>15.611127, 75.094252</b>
ಗ್ರಾಮ:	ಶಿರೂರ
ತಾಲ್ಲೂಕು:	ನವಲಗುಂದ
ಜಿಲ್ಲೆ:	ಧಾರವಾಡ
ಕಾಮಗಾರಿ/ ಚಟುವಟಿಕೆಯ ಅಂದಾಜು ಮೊತ್ತ (ರೂಪಾಯಿಗಳಲ್ಲಿ)	<b>13000</b>
ಕಾಮಗಾರಿ/ ಚಟುವಟಿಕೆಯ ಕುರಿತು ಸಂಕ್ಷಿಪ್ತ ವಿವರ (ಸಮುದಾಯ ಕಾಮಗಾರಿಯಾಗಿದ್ದರೆ ಅಂದಾಜು ನೀರು ಸಂಗ್ರಹಣೆ (Cubic Meter), ರಕ್ಷಣಾತ್ಮಕ ನೀರಾವರಿ ಪ್ರದೇಶ, ಫಲಾನುಭವಿಗಳ ಸಂಖ್ಯೆ, ವೈಯಕ್ತಿಕ ಕಾಮಗಾರಿಯಾಗಿದ್ದರೆ, ಫಲಾನುಭವಿ ಹೆಸರು, ಚಟುವಟಿಕೆಯಿಂದ ಪಡೆಯುತ್ತಿರುವ ಲಾಭ)	<p>ಬಸನಗೌಡ ಬ ಪಾಟೀಲ</p> <p>ತೋಟಗಾರಿಕೆ ಬೆಳೆಯಿಂದ ರೈತರ ಆದಾಯ ದ್ವಿಗುಣವಾಗಿರುತ್ತದೆ.</p>

